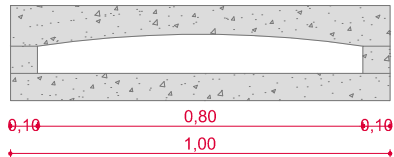
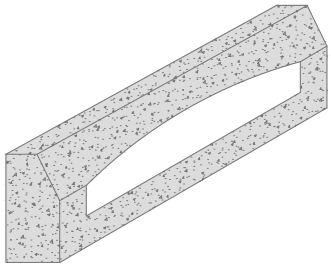


1 PROJETO DE DRENAGEM  
Escala 1:500

VISTA FRONTAL DO ESPELHO

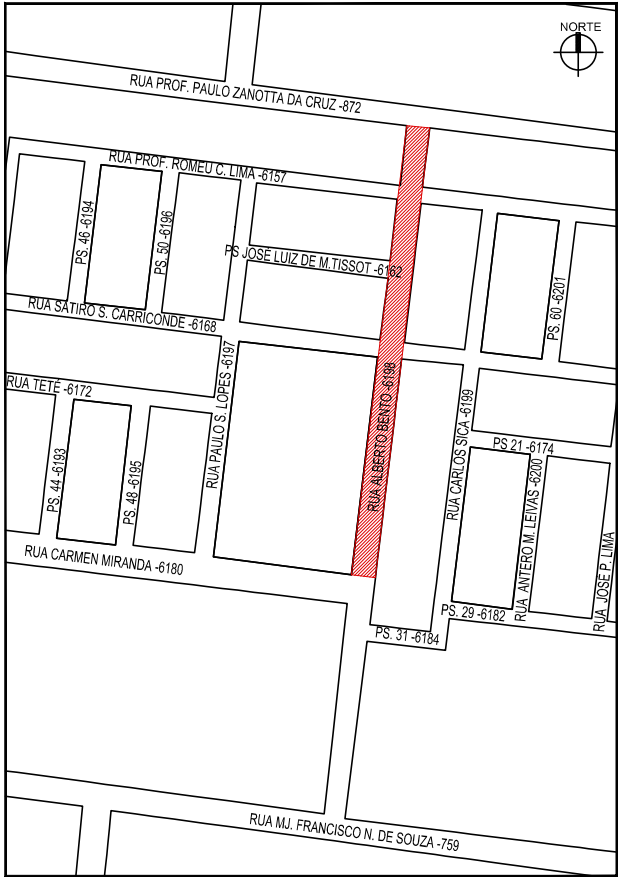


PERSPECTIVA DO ESPELHO



LEGENDA	
---	Alinhamento predial
●●●	Árvores existentes a manter
+	Cotas de eixo
—	Rede elétrica
●	Postes - rede elétrica
—	Rede de Drenagem Existente
—	Pavimentação - CBUQ
■	PV Existente, BL a ser instalado
■	PV Existente
—	Meio-fio Existente
■	Abrigo de ônibus Existente
●	Tampas de ferro fundido existentes

2 DETALHE BOCA DE LOBO - ESPELHO  
SEM ESCALA



1 SITUAÇÃO  
Escala 1:10.000

PREFEITURA

PROJETO

Recapeamento Rua Alberto Bento

DIREITOS AUTORAIS RESERVADOS. PROIBIDA A REPRODUÇÃO TOTAL OU PARCIAL DESTES DESENHOS SEM O EXPRESSO CONSENTIMENTO DO PROPRIETÁRIO

TÍTULO DO DESENHO

PROJETO DE DRENAGEM

GERAL

ESCALA: indicada

MUNICÍPIO

PELOTAS

ESTADO

RIO GRANDE DO SUL

LOGRADOURO

Rua Alberto Bento

CÓDIGO DO DESENHO

PMP-R-AlbertoBento-PAV-R01

NÚMERO DA REVISÃO

00

DATA

Agosto/2020

EQUIPE TÉCNICA

CHARLENE MACEDO  
ENGENHEIRA CIVIL | CREA/RS 243.749

Rua Mena Barreto, 752 - Pelotas/RS - CEP: 96085-000  
Fone: (53) 33101350 - (53) 33101353  
Email: seplag@pelotas.rs.gov.br